



CITTA' di ARZIGNANO

Provincia di Vicenza

SETTORE GESTIONE DEL TERRITORIO - COMUNE DI ARZIGNANO
Piazza Libertà, 12 - 36071, Arzignano (VI)
www.comune.arzignano.vi.it - e-mail: urbanistica@comune.arzignano.vi.it

PUA - Piano Urbanistico Attuativo PIANO PARTICOLAREGGIATO - VARIANTE

Piano Urbanistico Attuativo
adottato con Deliberazione di Giunta
Comunale n. 359 del 16/12/2013

Piano Urbanistico Attuativo
approvato con Deliberazione di Giunta
Comunale n. del

MODIFICATA A SEGUITO ACCOGLIMENTO DELLE OSSERVAZIONI!



Sindaco
Dr. Giorgio Gentilin

Assessore Urbanistica, Edilizia Privata
P.I. Umberto Zanela

Progettista - Coordinatore e
Responsabile del Procedimento
Dirigente Settore Gestione del Territorio
Arch. Alessandro Mascarello

Collaboratori interni alla progettazione:
Geom. Vincio Albiero
Dott. Matteo Bacera

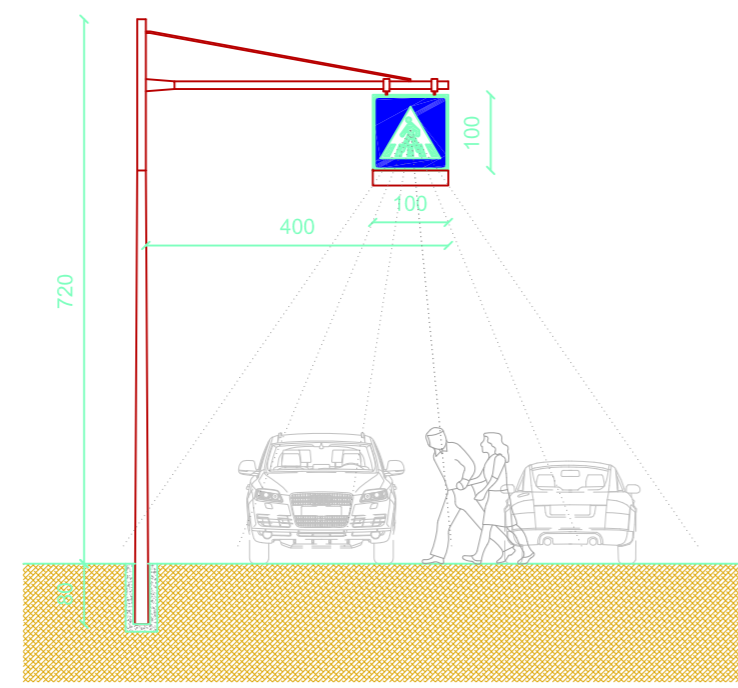


ISOLATO D2.1 2118

"Artigianali e Terziarie"

Tavola 03- Progetto Urbanistico

PRC PIANO URBANISTICO ATTUATIVO - FEBBRAIO 2014

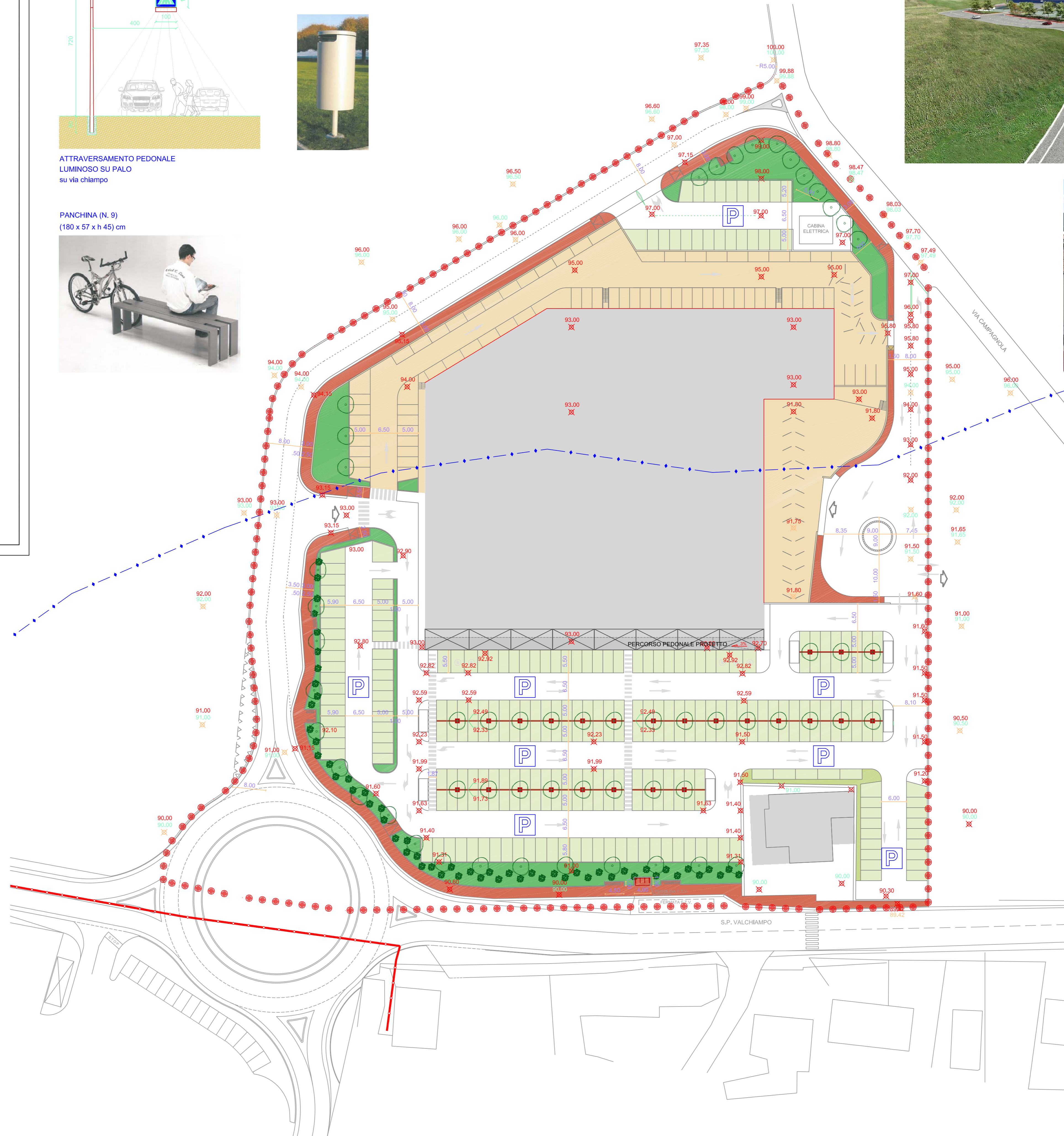


CESTINO (N. 5)
Ø 36.4

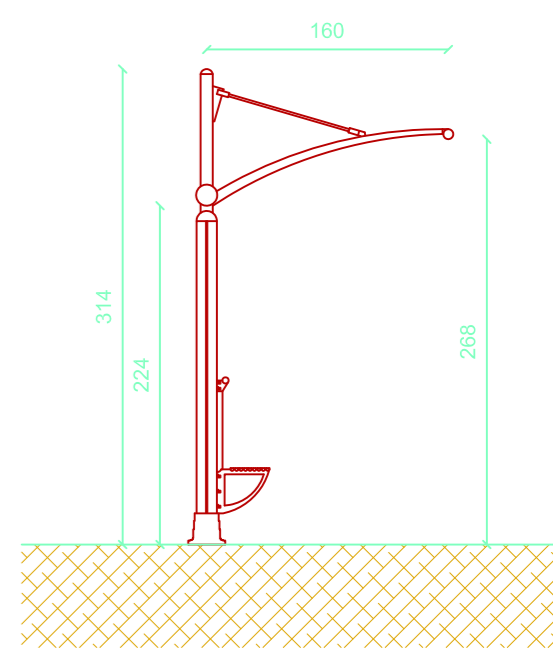


ATTRAVERSAMENTO PEDONALE
LUMINOSO SU PALO
su via chiampo

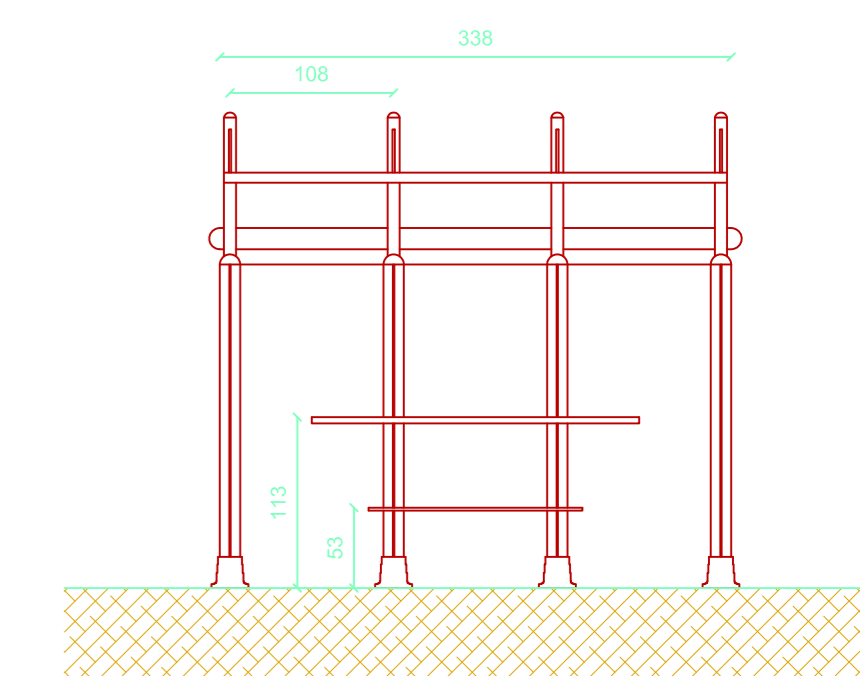
PANCHINA (N. 9)
(180 x 57 x h 45) cm



PENSILINA FERMATA F.T.V.



PROSPETTI PENSILINA F.T.V.



LEGENDA

- CONFINE COMUNALE
- STRALCIO ROTATORIA, ALTRA AUTORIZZAZIONE IN CORSO
- AMBITO INTERVENTO
- VINCOLO PAESAGGISTICO - D. LGS. 42/2004 / CORSI D'ACQUA
- SAGOMA NUOVO IMMOBILE
- QUOTA ATTUALE
QUOTA DI PROGETTO
- ACCESSO CARRABILE AL LOTTO
- STRADE E PARCHEGGI
- PERCORSO CICLO-PEDONALE
- AREA A VERDE
- PAVIMENTAZIONE IN ASFALTO COLORATO TIPO "STREET PRINT" O "LEVOCELL"
- SUPERFICIE FONDIARIA LIBERA
- POPULUS ALBA CON EVENTUALE GRIGLIA PROTEZIONE
- SIEPE DI CORNUS MAS, CRATAEGUS MONOGYNA E CORNUS SANGUINEA
- ARREDO URBANO: N. 9 PANCHINE CON N. 5 CESTINI
- SENSI DI MARCIA
- PARCHEGGI PUBBLICI
- ATTRAVERSAMENTI PEDONALI
- FASCIA A VERDE CON FUNZIONE DI FILTRO